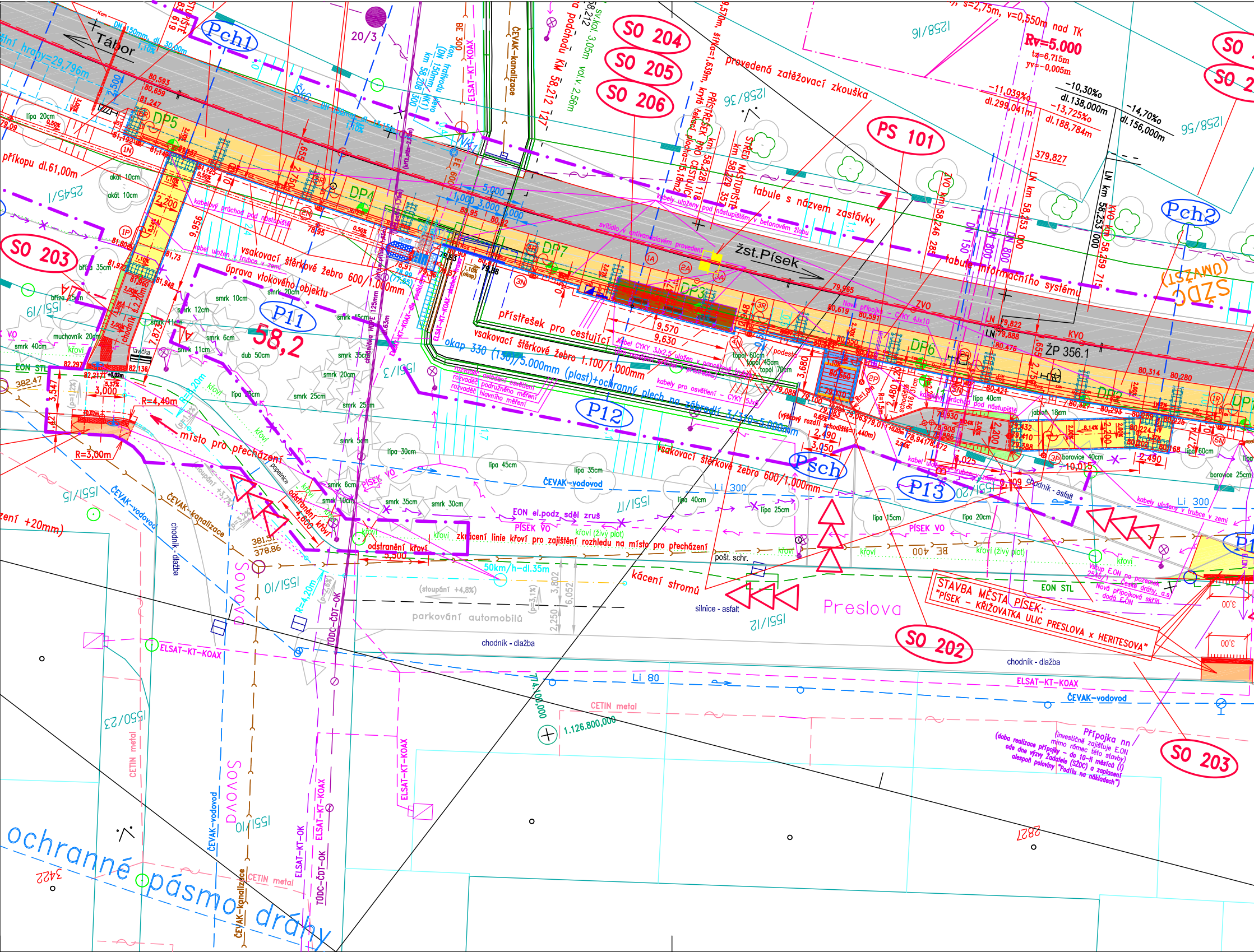
Tábor
SO 204
SO 205
SO 206
PS 101
SO 203
SO 202
SO 203
Pch1
Pch2
P11
P12
P13
Psch
58,2
DP5
DP4
DP7
DP3
DP6
DP2
žst.Písek
ŽP 356.1
provedená zatěžovací zkouška
tabule s názvem zastávky
tabule informačního systému
přístřešek pro cestující
vsakovací štěrkové žebro 600/1.000mm
vsakovací štěrkové žebro 1.100/1.000mm
vsakovací štěrkové žebro 600/1.000mm
okap 330 (150)/5.000mm (plast)+ochranný plech na zábradlí 3/310-5.000mm
úprava vtokového objektu
kabelový průchod pod nástupištěm
místo pro přecházení
odstranění křoví
odstranění křoví
zkrácení linie křoví pro zajištění rozhledu na místo pro přecházení
kácení stromů
příkopu dl.61,00m
R=4,40m
R=3,00m
Rv=5.000
-11,039‰
dl.299,041m
-10,30‰
dl.138,000m
-13,725‰
dl.188,784m
-14,70‰
dl.156,000m
379,827
SŽDC (umyště)
ČEVAK-kanalizace
ČEVAK-vodovod
ELSAT-KT-KOAX
EON STL
EON el.podz. sděl. zruš
PÍSEK VO
BE 400
Li 300
Li 80
CETIN metal
TÚDC-ČDT-OK
parkování automobilů
chodník - dlažba
chodník - asfalt
silnice - asfalt
Preslova
Sovova
50km/h-dl.35m
STAVBA MĚSTA PÍSEK: "PÍSEK - KŘIŽOVATKA ULIC PRESLOVA x HERITESOVA"
Přípojka nn (investičně zajišťuje E.ON mimo rámec této stavby) (doba realizace přípojky - do 10-ti měsíců od dne výzvy žadatele (SŽDC) a zaplacení alespoň poloviny "Podílu na nákladech")
ochranné pásmo dráhy
1.126.800,000
lípa 20cm
lípa 30cm
lípa 45cm
lípa 35cm
lípa 40cm
lípa 25cm
lípa 15cm
smrk 10cm
smrk 12cm
smrk 20cm
smrk 25cm
smrk 35cm
smrk 30cm
dub 50cm
bříza 35cm
bříza 45cm
muchovník 20cm
topol 60cm
topol 45cm
topol 70cm
jabloň 18cm
borovice 40cm
borovice 25cm
křoví
křoví (živý plot)
1258/36
1258/56
1258/16
2545/1
1551/9
1551/3
1551/17
1551/15
1551/10
1551/12
1551/20
1550/23
20/3
2827
3422
LN km 58,253 000
ZVO km 58,246 285
KVO km 58,259 715
DN 150
DN 800
DN 800
9,570
9,630
3,680
3,050
2,490
10,015
3,000
3,500
6,052
3,802
2,250

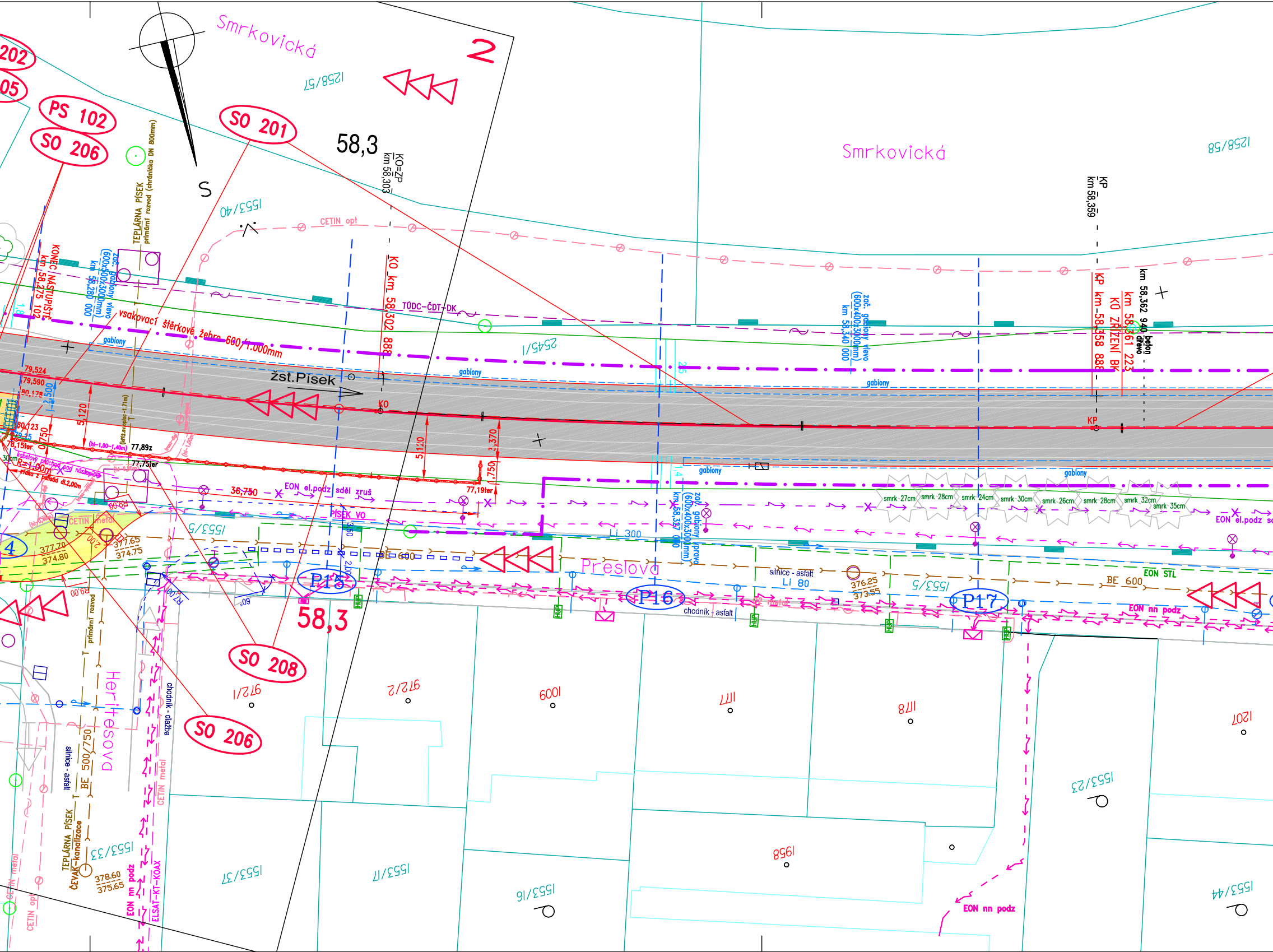
Smrkovická
2
SO 201
PS 102
SO 206
202
05
58,3
KO=ZP
km 58,303
1258/57
1258/58
Smrkovická
KP
km 58,359
1553/40
CETIN opt
TEPLÁRNA PÍSEK
primární rozvod (chránička DN 800mm)
KONEC NÁSTUPIŠTĚ
km 58,275 102
zač. gabiony vlevo
(600x400x3000mm)
km 58,280 000
KO km 58,302 888
TÚDC–ČDT–DK
vsakovací štěrkové žebro 600/1.000mm
gabiony
2545/1
zač. gabiony vlevo
(600x400x3000mm)
km 58,340 000
KP km 58,358 888
KÚ ZŘÍZENÍ BK
km 58,361 223
km 58,362 940 beton
dřevo
žst.Písek
79,524
79,590
80,178
2,500
5,120
80,123
78,15ter
R=1,00m
kabelový průchod pod nástupiště
77,89z
77,75ter
5,120
3,370
1,750
77,19ter
KO
KP
36,750
EON el.podz sděl zruš
PÍSEK VO
gabiony
smrk 27cm
smrk 28cm
smrk 24cm
smrk 30cm
smrk 26cm
smrk 28cm
smrk 32cm
smrk 35cm
EON el.podz
km 58,357 000
zač. gabiony vpravo
(600x400x3000mm)
CETIN metal
1553/5
Li 300
4
377,70
374,80
377,65
374,75
BE 600
Preslova
P15
P16
P17
silnice - asfalt
Li 80
376,25
373,55
EON STL
BE 600
EON nn podz
chodník - asfalt
58,3
SO 208
SO 206
primární rozvod
Heritesova
chodník - dlažba
972/1
972/2
1009
1177
1178
1207
silnice - asfalt
BE 500/750
TEPLÁRNA PÍSEK
ČEVAK-kanalizace
1553/33
378,60
375,65
EON nn podz
ELSAT-KT-KOAX
CETIN metal
CETIN opt
1553/37
1553/17
1553/16
1958
1553/23
EON nn podz
1553/44

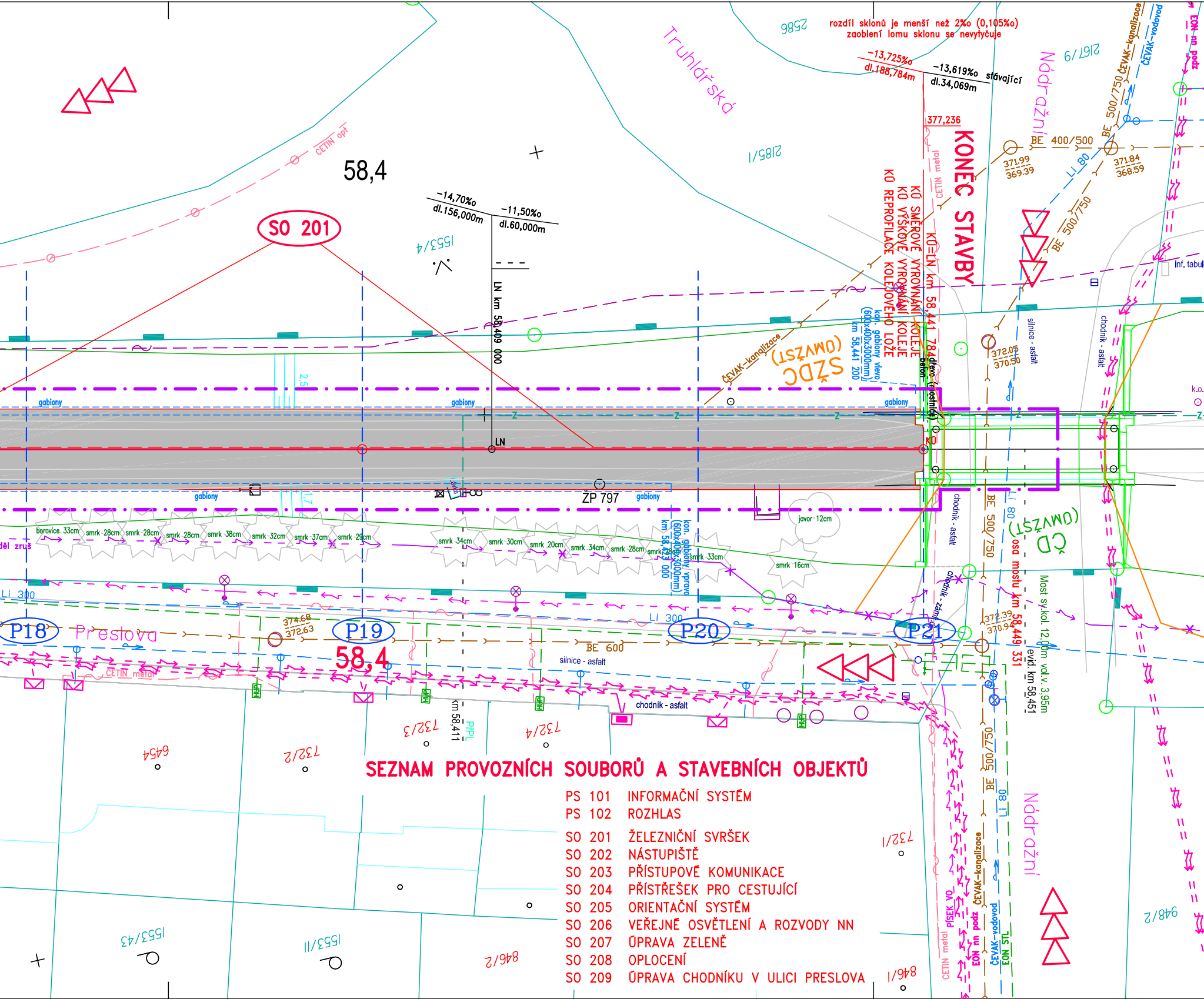
rozdíl sklonů je menší než 2‰ (0,105‰)
zaoblení lomu sklonu se nevytyčuje
−13,725‰
dl.188,784m
−13,619‰
dl.34,069m
stávající
377,236
KONEC STAVBY
KÚ=LN km 58,441 784
KÚ SMĚROVÉ VYROVNÁNÍ KOLEJE
KÚ VÝŠKOVÉ VYROVNÁNÍ KOLEJE
KÚ REPROFILACE KOLEJOVÉHO LOŽE
kon. gabiony vlevo (600x400x3000mm) km 58,441 200
dřevo (mostnice)
beton
SŽDC (ÚMVZŠT)
ČEVAK-kanalizace
CETIN metal
CETIN opt
Truhlářská
Nádražní
58,4
SO 201
−14,70‰
dl.156,000m
−11,50‰
dl.60,000m
LN km 58,409 000
LN
gabiony
ŽP 797
BE 400/500
BE 500/750
LI 80
ČEVAK-vodovod
EON nn podz
371,99 / 369,39
371,84 / 368,59
372,05 / 370,50
372,39 / 370,94
374,68 / 372,63
inf. tabul
k.o.
silnice - asfalt
chodník - asfalt
chodník - zámková dlažba
ČD (ÚMVZŠT)
osa mostu km 58,449 331
Most sv.kol. 12,00m vol.v. 3,95m
evid. km 58,451
kon. gabiony vpravo (600x400x3000mm) km 58,423 000
km 58,411
PřPL
borovice 33cm
smrk 28cm
smrk 28cm
smrk 28cm
smrk 38cm
smrk 32cm
smrk 37cm
smrk 29cm
smrk 34cm
smrk 30cm
smrk 20cm
smrk 34cm
smrk 28cm
smrk 33cm
smrk 16cm
javor 12cm
dál zruš
LI 300
BE 600
P18
P19
P20
P21
Preslova
58,4
PÍSEK VO
EON STL
2586
2167/9
2185/1
1553/4
6454
732/2
732/3
732/4
732/1
948/2
846/2
846/1
1553/11
1553/43

SEZNAM PROVOZNÍCH SOUBORŮ A STAVEBNÍCH OBJEKTŮ

PS 101	INFORMAČNÍ SYSTÉM
PS 102	ROZHLAS
SO 201	ŽELEZNIČNÍ SVRŠEK
SO 202	NÁSTUPIŠTĚ
SO 203	PŘÍSTUPOVÉ KOMUNIKACE
SO 204	PŘÍSTŘEŠEK PRO CESTUJÍCÍ
SO 205	ORIENTAČNÍ SYSTÉM
SO 206	VEŘEJNÉ OSVĚTLENÍ A ROZVODY NN
SO 207	ÚPRAVA ZELENĚ
SO 208	OPLOCENÍ
SO 209	ÚPRAVA CHODNÍKU V ULICI PRESLOVA

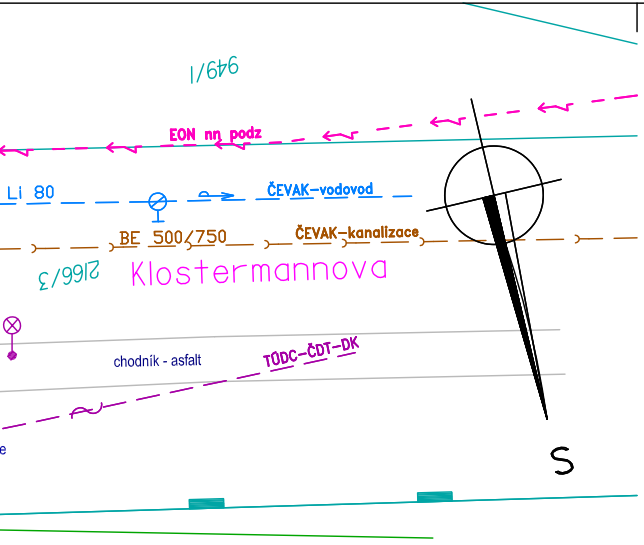
949/1
EON nn podz
Li 80
ČEVAK–vodovod
BE 500/750
ČEVAK–kanalizace
2166/3
Klostermannova
chodník - asfalt
TÚDC–ČDT–DK
S

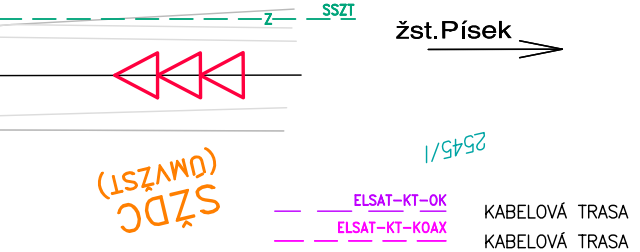
Z
SSZT
žst.Písek
2545/1
ŠŽDC
(ÚMVŽST)

ELSAT–KT–OK	KABELOVÁ TRASA ELSAT (opt.kabel)
ELSAT–KT–KOAX	KABELOVÁ TRASA ELSAT (koax.kabel)
▨	REPROFILACE KOLEJOVÉHO LOŽE

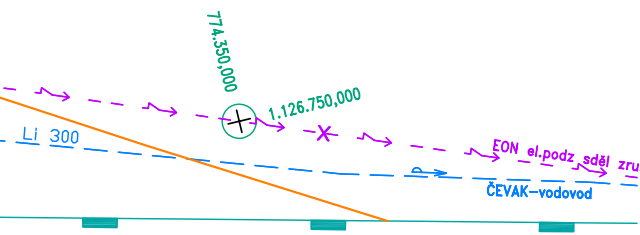
774,350,000
1.126.750,000
Li 300
EON el.podz sděl zruš
ČEVAK–vodovod

LEGENDA :

3

Z SSZT	KABELOVÁ TRASA SŽDC, a.s., OŘ SSZT PLZEŇ
TÚDC–ČDT–DK	KABELOVÁ TRASA DK SŽDC, a.s., TÚDC (ČD TELEMATIKA)
TÚDC–ČDT–OK	KABELOVÁ TRASA OK SŽDC, a.s., TÚDC (ČD TELEMATIKA)
CETIN opt	KABELOVÁ TRASA CETIN (optický kabel)
CETIN opt	VYTÝČENÁ TRASA
CETIN metal	KABELOVÁ TRASA CETIN (metalický kabel)
EON el.podz sděl zruš	PODZEMNÍ EL.VEDENÍ EON ZRUŠENÉ
EON nn podz	PODZEMNÍ EL.VEDENÍ NN EON
PÍSEK VO	PODZEMNÍ VEDENÍ VO (MĚSTSKÉ SLUŽBY PÍSEK s.r.o.)
ČEVAK–vodovod	VODOVOD ČEVAK ČESKÉ BUDĚJOVICE
ČEVAK–kanalizace	KANALIZACE ČEVAK ČESKÉ BUDĚJOVICE
kanalizace VS Písek	KANALIZACE VS PÍSEK
EON NTL	NÍZKOTLAKÝ PLYNOVOD EON
EON STL	STŘEDOTLAKÝ PLYNOVOD EON
T TEPLÁRNA PÍSEK	TEPLOVOD TEPLÁRNA PÍSEK, PRIMÁRNÍ ROZVOD VČETNĚ SDĚLOVACÍHO KABELU
—	HRANICE POZEMKŮ DLE DKM
—	HRANICE POZEMKŮ DRÁHY DLE DKM
—	KOLEJ STÁVAJÍCÍ
— · — · —	OBVOD STAVENIŠTĚ
—	HRANICE NAVRŽENÉ ÚPRAVY MAJETKOVÉHO VYROVNÁNÍ V ŽELEZNIČNÍCH STANICÍCH (ÚMVŽST)
▷▷▷	PŘÍJEZD NA STAVENIŠTĚ
🟫	PŘÍSTŘEŠEK PRO CESTUJÍCÍ
🟧	NÁSTUPIŠTĚ
🟨	PŘÍSTUPOVÝ CHODNÍK NA NÁSTUPIŠTĚ – MOSTOVÁ KONSTRUKCE
🟦	SCHODIŠTĚ
▨	PŘÍSTUPOVÝ CHODNÍK
🟧	ÚPRAVA STÁVAJÍCÍHO CHODNÍKU – SNÍŽENÍ ÚROVNĚ V MÍSTĚ PRO PŘECHÁZENÍ
🟩	ÚPRAVA TERÉNU – ZELEŇ

Vztažný hm 58,0

SOUŘADNICOVÝ SYSTÉM S–JTSK
VÝŠKOVÝ SYSTÉM S–ČJNS BALT P.V.

LEGENDA NOVÉHO STAVU:

— — —	KOLEJ REPROFILACE, SMĚROVÉ A VÝŠKOVÉ VYROVNÁNÍ, BK
E.ON E.ON	KABEL PŘÍPOJKY NN – E.ON
—	KABEL PRO NAPÁJENÍ OSVĚTLENÍ NA STOŽÁRECH VO
— — —	KABEL PRO NAPÁJENÍ SVÍTIDEL V PŘÍSTŘEŠKU
├─┤	SVÍTIDLO V PŘÍSTŘEŠKU V ANTIVANDALOVÉM PROVEDENÍ
230V	KABEL PRO NAPÁJENÍ INFORMAČNÍ TABULE
INF	KABEL PRO DATOVOU KOMUNIKACI S INFORMAČNÍ TABULÍ
Roz	KABEL PRO ROZVOD ROZHLASU
Kom	KABEL PRO DATOVOU KOMUNIKACI
🕪	REPRODUKTOR UMÍSTĚNÝ NA STOŽÁRU OSVĚTLENÍ
▰▰▰	ROZVADĚČE MĚŘENÍ A OVLÁDÁNÍ OSVĚTLENÍ (SO 206)
◩	ROZHLASOVÁ ÚSTŘEDNA VE VENKOVNÍ SKŘÍNI
⚲	STOŽÁR S OSVĚTLENÍM, VÝŠKA 6m NAD TERÉNEM (SO 206)

..	..	..	..
Index	Datum	Popis změny	Zprac.

PROJEKT–DOKUMENTACE PRO STAVEBNÍ POVOLENÍ

GENERÁLNÍ PROJEKTANT	SUDOP Project Plzeň a.s.	
ODPOVĚDNÝ PROJEKTANT STAVBY	ING. KAREL NOLČ	
ODPOVĚDNÝ PROJEKTANT SO, PS	ING. KAREL NOLČ	
VYPRACOVAL	ING. KAREL NOLČ	
KONTROLOVAL	JINDŘICH SITTA	
MÍSTO STAVBY	PÍSEK, ŽELEZNIČNÍ TRAŤ TÁBOR–RAŽICE	
INVESTOR	SŽDC, s.o., STAVEBNÍ SPRÁVA ZÁPAD	

SUDOP Project Plzeň a.s.
projekty, inženýring, stavby
Plachého 35, 301 25 PLZEŇ
Tel.: 377 328 108, Fax 377 328 107
E-mail: sudop@sudop-plzen.cz

AKCE:
ZŘÍZENÍ ZASTÁVKY PÍSEK JIH
TÚ/DÚ: 1811 Tábor–Ražice / 20 žst.Písek město–žst.Písek

ZÁSADY ORGANIZACE VÝSTAVBY

OBSAH:
SITUACE ORGANIZACE VÝSTAVBY (část 1,2,3)

ČÍSLO ZAKÁZKY	345–17–1	
DATUM	11.18	
FORMÁT	7+4+7 x A4	KOPIE Č.
ČÁST DOKUMENTACE	F	
MĚŘÍTKO	ČÍSLO VÝKRESU	
1:250	F.2	